



**КОМИТЕТ ИМУЩЕСТВЕННЫХ ОТНОШЕНИЙ  
АДМИНИСТРАЦИИ ПЕРМСКОГО МУНИЦИПАЛЬНОГО ОКРУГА**

**РЕШЕНИЕ**  
о размещении объектов № 2567

Пермский край  
Пермский округ

03.09.2024

Комитет имущественных отношений администрации Пермского муниципального округа разрешает Публичному акционерному обществу «Ростелеком» (ИНН 7707049388, ОГРН 1027700198767, почтовый адрес: 614096, Пермский край, г. Пермь, ул. Ленина, д. 68)

размещение объекта «Телефонная канализация на объекте «Строительство ШПД ПФ Новостройки (комплекс) д. Кондратово, ул. Водопроводная, 6/1, ул. Водопроводная, 4а» (линии связи, линейно-кабельные сооружения связи и иные сооружения связи, для размещения которых не требуется разрешения на строительство)

на землях муниципальной собственности

на срок 1 год


Местоположение: Пермский край, Пермский муниципальный округ, д. Кондратово, ул. Водопроводная

Приложение: схема предполагаемых к использованию земель или части земельного участка.

Особые условия использования:

1) При условии получения разрешения на производство земляных работ.

Председатель комитета

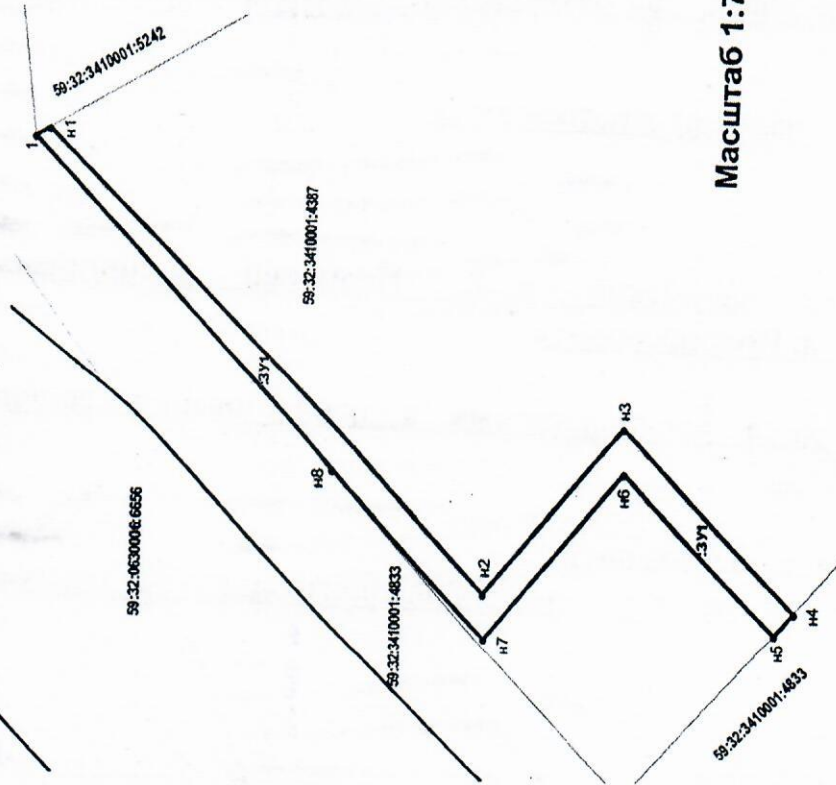


(подпись, печать)

Е.А. Демидова

# Схема предполагаемых к использованию земель или части земельного участка

Объект: телефонная канализация на объекте: "Строительство ШПД ПФ Новостройки (комплекс) д. Кондратово, ул. Водопроводная, 6/1, ул. Водопроводная, 4а"  
 Местоположение: Пермский край, Пермский район, ул. Водопроводная  
 Площадь земель (:ЗУ1): 301.15 кв.м  
 Категория земель: земли населенных пунктов



Масштаб 1:750

### Условные обозначения:

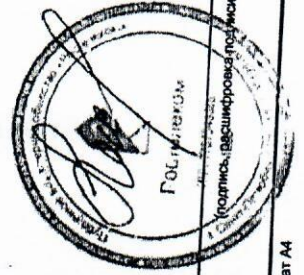
- 59:32:3410001 - кадастровый номер кадастрового квартала
- :4387 - номер угленого земельного участка
- :ЗУ1 - обозначение образуемого земельного участка
- H1, H2, H3, H4, H5, H7, H8 - характеристика точек границы, сведения о которой позволяют однозначно определить ее положение на местности
- — граница смежного земельного участка
- — граница земель, предполагаемых к использованию

Каталог координат поворотных точек границы МСК-59

Обозначение характерных точек границы	Координаты, м	
	X	Y
1	514882.37	2224456.55
H1	514880.90	2224457.41
H2	514834.70	2224413.12
H3	514820.44	2224429.13
H4	514802.37	2224412.03
H5	514804.37	2224409.82
H6	514820.26	2224424.83
H7	514834.53	2224408.81
H8	514850.72	2224424.33

### Описание границ смежных землепользователей:

- от Т.1 до Т.H1 - 59:32:3410001:5242
- от Т.H1 до Т.H4 - 59:32:3410001:4387
- от Т.H4 до Т.H5 - 59:32:3410001:4833
- от Т.H5 до Т.H8 - 59:32:3410001:4387
- от Т.H8 до Т.1 - 59:32:3410001:4833



Заявитель:

И.П.И.  
 (для юридических лиц и индивидуальных предпринимателей)